








LEYENDA


 OCUPACIÓN PERMANENTE


 OCUPACIÓN TEMPORAL


ACCESOS:

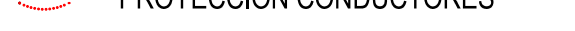
- ACCESO POR CAMINO PÚBLICO DE TIERRA
- ACCESO POR CAMINO PÚBLICO ASFALTADO
- ACCESO POR CAMINO EXISTENTE EN PARCELA PRIVADA
- ACCESO SOLO RODADURA POR PARCELA
- ACCESO A CREAR EN PARCELA PRIVADA
- ACCESO CORTADO (CADENA O PUERTA)


    

 LÍNEA AÉREA PROYECTADA

 LÍNEA SUBTERRÁNEA PROYECTADA

 PROYECCIÓN CONDUCTORES

 FINCA SEGÚN PROYECTO

 TALA / PODA ARBOLADO

Escala : 1/2.000

02	14/11/22	MMP	MAG	MHC	ESE	Para revisión
01	19/05/21	JGC	JGC	JGC	JGC	Adenda al proyecto de ejecución
00	01/10/20	JGC	JGC	JGC	JGC	Emisión inicial proyecto de ejecución
Rev.	Fecha	Dibujado	Preparado	Revisado	Aprobado	Motivo. Estado de la revisión

Contratista :	Cód. IBER :	LÍNEA ELÉCTRICA A 66 KV (SC) ST FV VILLAMANRIQUE - ST MORATA GENERALES PLANTA CATASTRAL		
	IIES-TPY-VMQ0000-1005-02			
Tipo :	PROYECTO			
Autor :	Fichero :	1005		
	IIES-TPY-VMQ0000-1005-02.dwg			
	Nº :			
Emisión inicial :	14/11/22	Promotor :		
Dibuj.	Prep.	Rev.	Aprob.	
MMP	MAG	MHC	ESE	

Código IB :	Rev :
IIES-TPY-VMQ0000-1005	02
Reemplaza :	DIN A1
3-VMQ4-00-00-0002	